





«СОГЛАСОВАНО»

Начальник
СП МКУ «ЦОДО»
по Центральному району»
 С.В. Битюкова
«10»  2025 г.

«УТВЕРЖДЕНО»

Заведующий МБДОУ
«Детский сад №194 г. Челябинска»
 Е.М. Волосникова
«08»  2025 г.

«СОГЛАСОВАНО»

Врио начальника отдела
Госавтоинспекции УМВД России
по г. Челябинску
подполковник полиции
 О. А. Жильев
«11»  2025 г.

ПАСПОРТ

дорожной безопасности

Муниципального бюджетного дошкольного образовательного учреждения

«Детский сад № 194 г. Челябинска»

Основное здание (ул. Ленина, 77)

Структурное подразделение (ул. Сони Кривой, 50)

Общие сведения

Муниципальное бюджетное дошкольное образовательное учреждение
«Детский сад № 194 г. Челябинска»

Тип ОУ: дошкольная образовательная организация

Юридический адрес ОУ:

454080 г. Челябинск, проспект Ленина, 77, тел. (351) 265-51-78

Адрес сайта: <http://dschel194.tvoysadik.ru/>, вкладка «Безопасность» - «Дорожная безопасность»

Фактический адрес ОУ:

454080 г. Челябинск, проспект Ленина, 77, тел. (351) 265-51-78

454080 г. Челябинск, ул. Сони Кривой, 50, тел. (351) 265-46-54

Руководители ОУ:	Заведующий Волосникова Елена Михайловна	225-39-12
Ответственные работники муниципального органа образования	Начальник отдела организационно- аналитического обеспечения СП МКУ «ЦОДОО» по Центральному району Попова Елена Сергеевна	727-92-10
Ответственные от Госавтоинспекции	Инспектор отделения пропаганды БДД отдела Госавтоинспекции УМВД России по г. Челябинску младший лейтенант полиции Тимошкина Кристина Петровна	728-60-65 ул. Гончаренко, 99, каб. 203
Ответственные работники за мероприятия по профилактике детского травматизма	Инструктор ФК Никифорова Наталия Сергеевна	265-46-54
Руководитель или ответственный работник дорожно- эксплуатационной организации, осуществляющей содержание УДС*	И.о. председателя Комитета дорожного хозяйства города Челябинска Юхарин Николай Александрович	(351)791-19-67, 796-57-05.
Руководитель или ответственный работник дорожно- эксплуатационной организации, осуществляющей содержание ТСОДД*	Генеральный директор АО «СМЭУ» Беляшов Игорь Владиславович	727-15-18

* Дорожно-эксплуатационные организации, осуществляющие содержание УДС, несут ответственность в соответствии с законодательством Российской Федерации (Федеральный закон «О безопасности дорожного движения» №196-ФЗ, КоАП, Гражданский кодекс).

**МБДОУ «Детский сад № 194 г. Челябинска», основное здание
по ул. Проспект Ленина, 77**

Количество учащихся - 57 детей

Наличие уголка по БДД - имеется в группах, в музыкальном зале

Наличие класса по БДД - нет

Наличие автогородка (площадки) по БДД – учебно-тренировочный перекресток в музыкальном зале на полу; имеются выносные знаки, светофоры, автомобили.

Наличие автобуса в ОУ – нет

Время пребывания детей в МБДОУ - с 07:00 до 19:00

Время занятий в МБДОУ - с 09.00 - 10.00 и с 15.30 до 16.30 часов

**МБДОУ «Детский сад № 194 г. Челябинска», структурное подразделение
по ул. Сони Кривой, 50**

Количество учащихся – 86 детей

Наличие уголка по БДД - в каждой группе, в коридоре МБДОУ

Наличие класса по БДД - нет

Наличие автогородка (площадки) по БДД - нет

Наличие автобуса в ОУ - нет

Время пребывания детей в МБДОУ - с 07:00 до 19:00

Время занятий в МБДОУ - с 09.00 - 10.00 и с 15.30 до 16.30 часов

Телефоны оперативных служб:

Экстренные службы		
	<i>Вызов с мобильного телефона</i>	<i>Вызов с городского телефона</i>
Единый номер пожарных и спасателей	101	01
Полиция	102	02
Скорая помощь	103	03
Аварийная газовая служба	104	04

«Дежурная часть» УМВД России по г. Челябинску,
телефоны: 267-77-07, 267-77-04

«Дежурная часть» Госавтоинспекции УМВД России по г. Челябинску,
телефоны: 728-60-10, 728-60-11

«Дежурная часть» Отдела полиции «Центральный»
УМВД России по г. Челябинску, телефоны: 263-14-14, 263-94-53

Содержание

План-схемы МБДОУ «Детский сад № 194 г. Челябинска», проспект Ленина, 77.

1). План схема района расположения МБДОУ ДС № 194, пути движения транспортных средств и детей

2). Схема организации дорожного движения в непосредственной близости от образовательного учреждения с размещением соответствующих технических средств, маршруты движения детей и расположение парковочных мест

3). Пути движения транспортных средств к местам разгрузки/погрузки и рекомендуемых безопасных путей передвижения детей по территории образовательного учреждения (в случае осуществления доставки грузов в ОУ автомобильным транспортом)

План-схемы МБДОУ «Детский сад № 194 г. Челябинска» СП, ул. С. Кривой, 50

1) План схема района расположения МБДОУ ДС № 194, пути движения транспортных средств и детей

2) Схема организации дорожного движения в непосредственной близости от образовательного учреждения с размещением соответствующих технических средств, маршруты движения детей и расположение парковочных мест

3) Пути движения транспортных средств к местам разгрузки/погрузки и рекомендуемых безопасных путей передвижения детей по территории образовательного учреждения (в случае осуществления доставки грузов в ОУ автомобильным транспортом)

**МБДОУ «Детский сад № 194 г. Челябинска», основное здание
по ул. проспект Ленина, 77**

План схема района расположения МБДОУ ДС № 194,
пути движения транспортных средств и детей

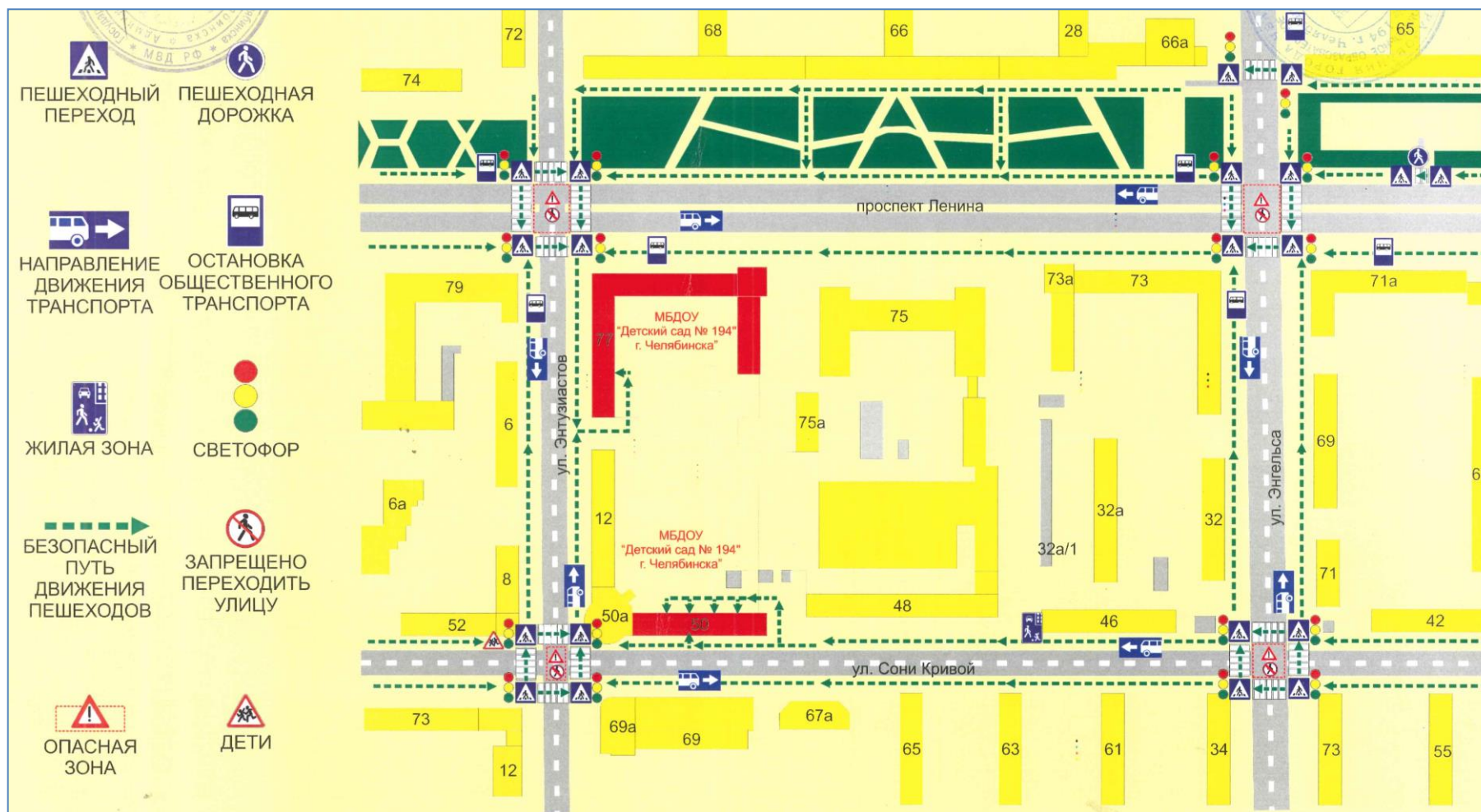
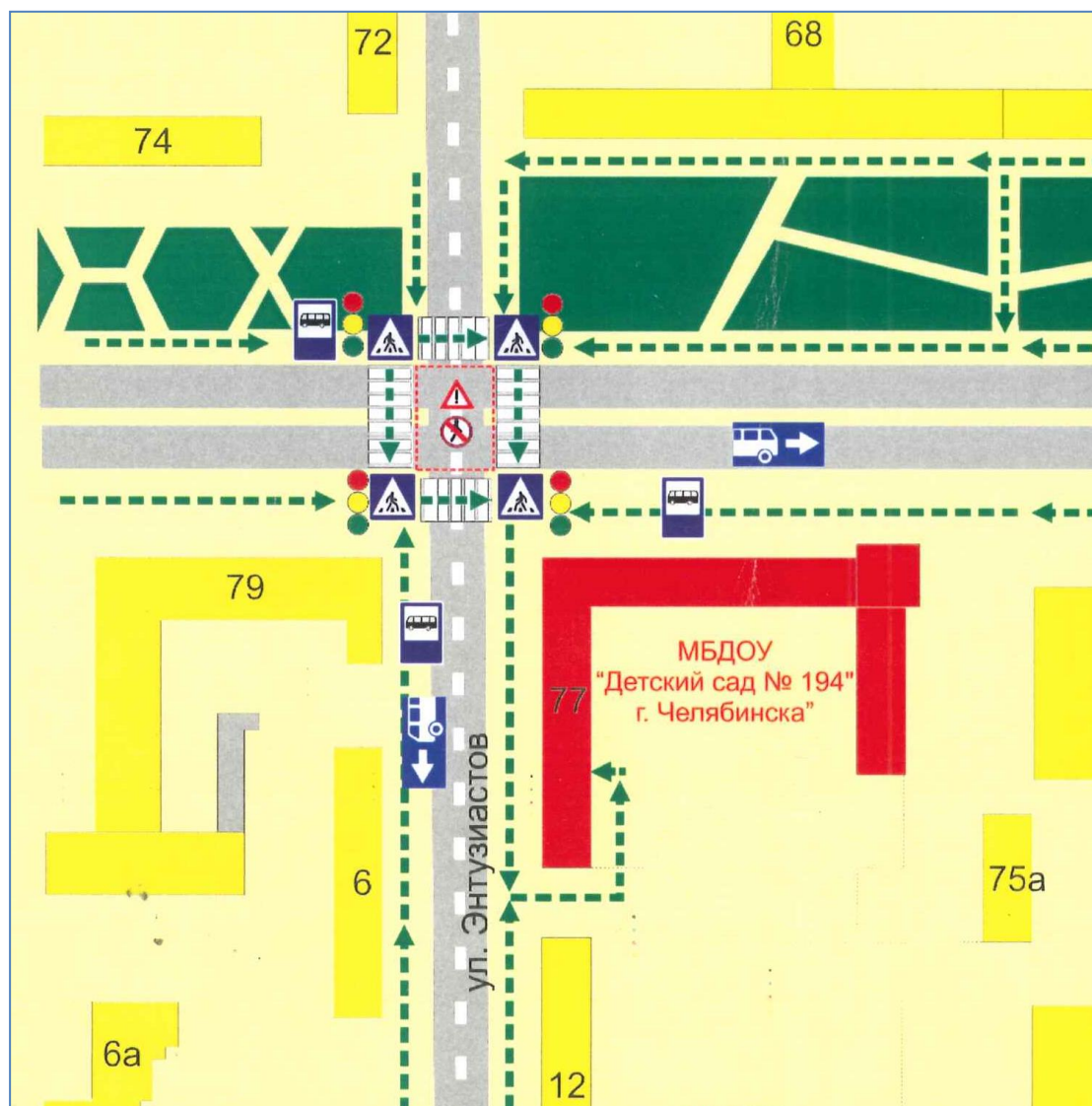


Схема организации дорожного движения в непосредственной близости от образовательного учреждения с размещением соответствующих технических средств, маршруты движения детей и расположение парковочных мест



Пути движения транспортных средств
к местам разгрузки/погрузки и рекомендуемых безопасных путей передвижения детей по территории образовательного учреждения



	жилая застройка		направление безопасного маршрута движения детей к прогулочной площадке
	проезжая часть		направление движения транспортных средств по проезжей части
	тротуар		остановка транспорта погрузки и разгрузки

**МБДОУ «ДС № 194 г. Челябинска», структурное подразделение
по ул. Сони Кривой, д. 50**

План схема района расположения МБДОУ ДС № 194,
пути движения транспортных средств и детей

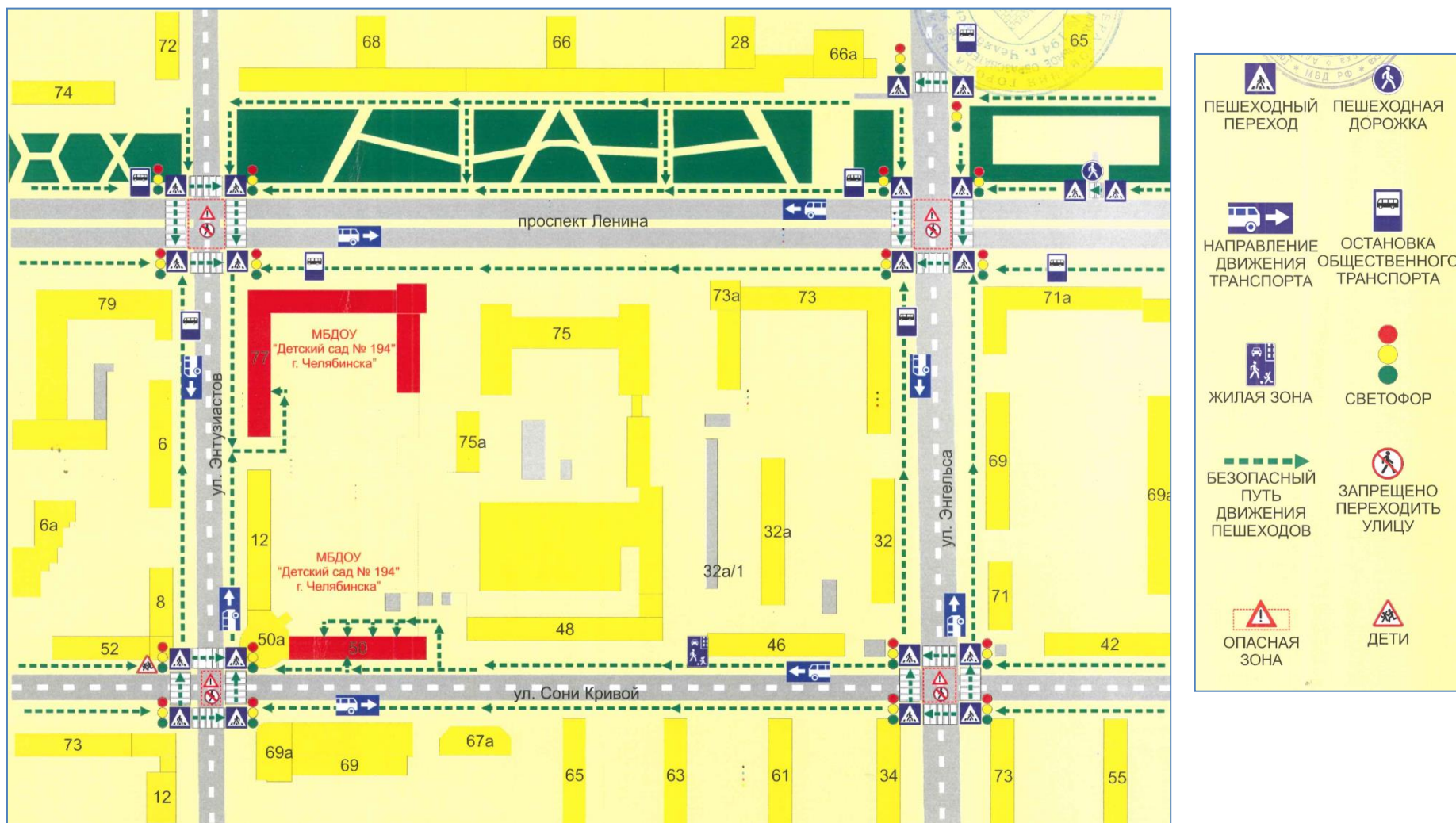
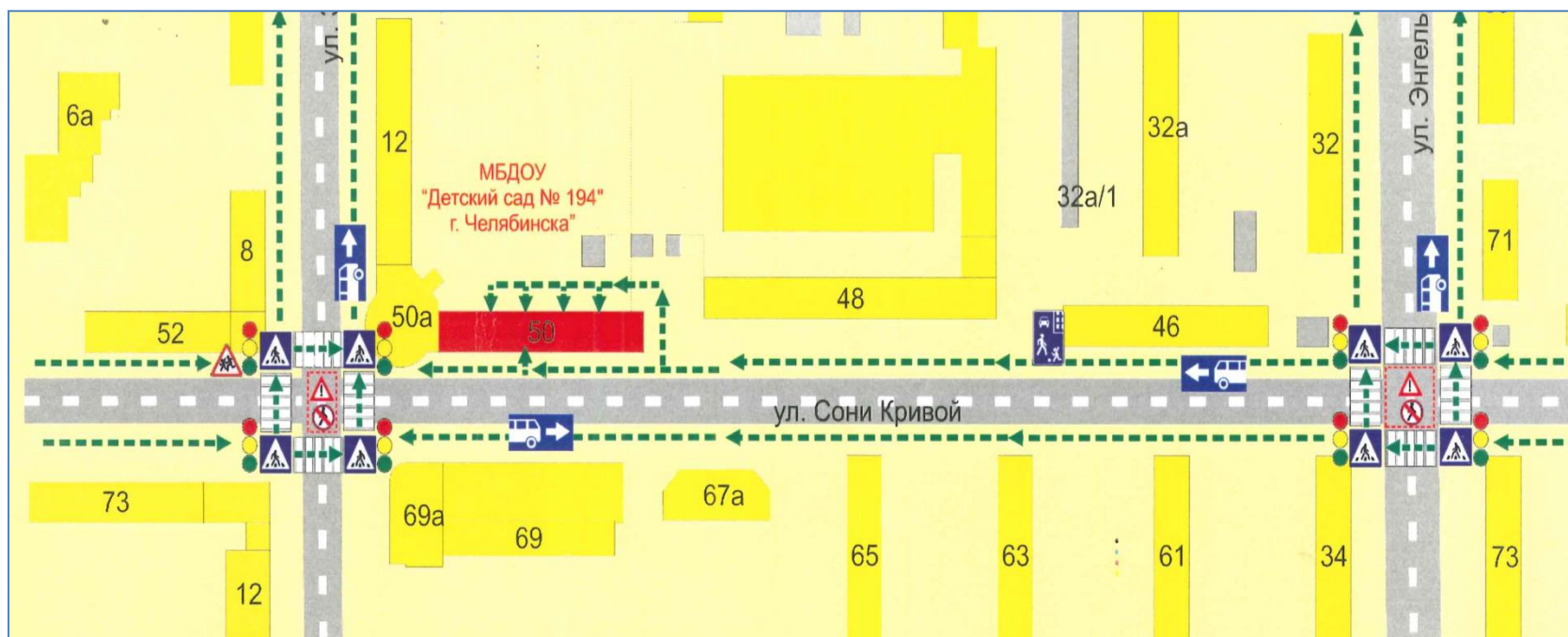
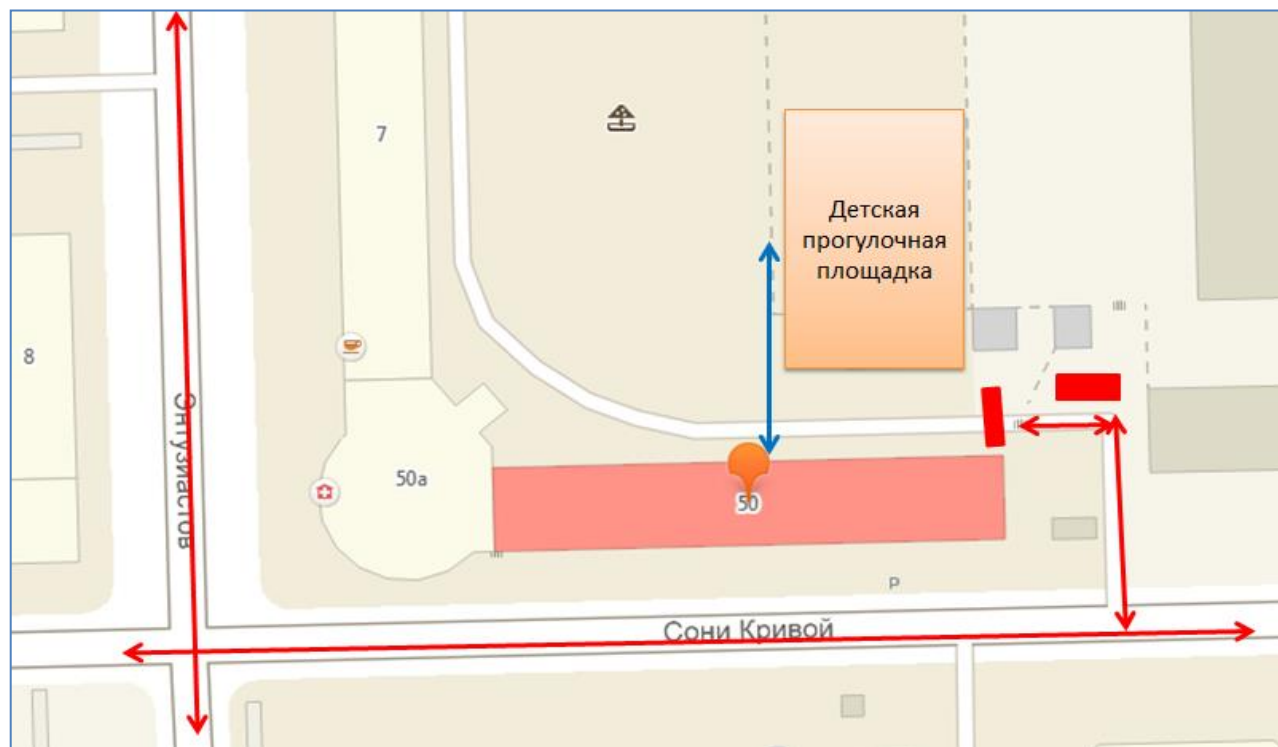








Схема организации дорожного движения в непосредственной близости от образовательного учреждения с размещением соответствующих технических средств, маршруты движения детей и расположение парковочных мест



Пути движения транспортных средств
к местам разгрузки/погрузки и рекомендуемых безопасных путей передвижения детей по территории образовательного учреждения



	жилая застройка		направление безопасного маршрута движения детей к прогулочной площадке
	проезжая часть		направление движения транспортных средств по проезжей части
	тротуар		остановка транспорта погрузки и разгрузки